



# ПРОЕКТ INNOAIR

## Зелените коридори в подкрепа на развитието на градската екосистема

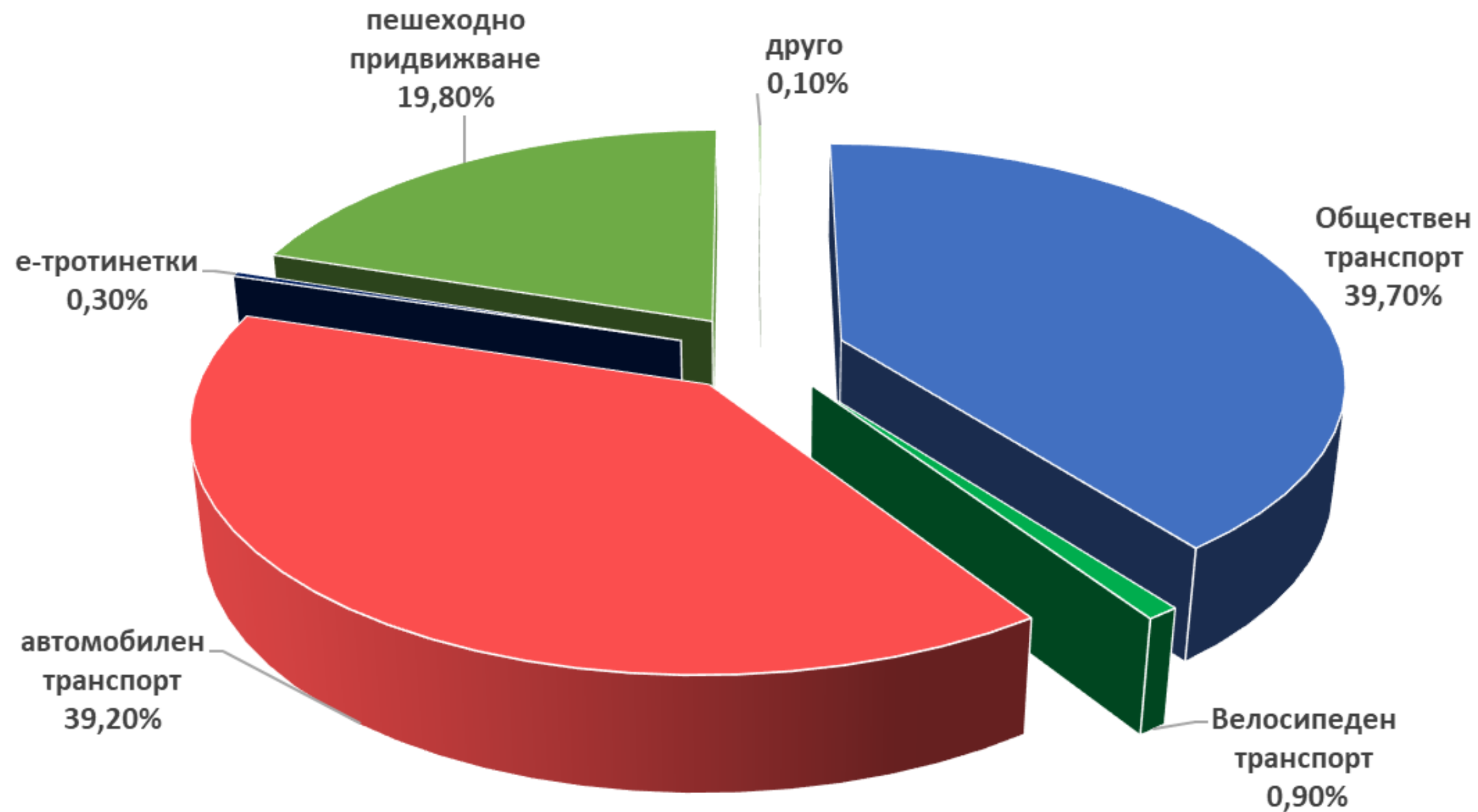
Уебинар „По-добро качество на въздуха чрез зони с ниски емисии и зелени  
коридори“

29 март 2023 г.



# План за устойчива градска мобилност

## Разпределение на пътуванията (2021)



## 2035





# Обществен транспорт - Столична община

2670 спирки, 1324 с електронни информационни табла



## Метро

4 линии

52 км, 47 метростанции



## Трамваен транспорт

15 линии

290 трамвая



## Автобусен транспорт

96 линии

730 автобуса (334 CNG, 67 електробуса)



## Тролейбусен транспорт

10 линии

125 тролейбуса





## Градска мобилност от ново поколение

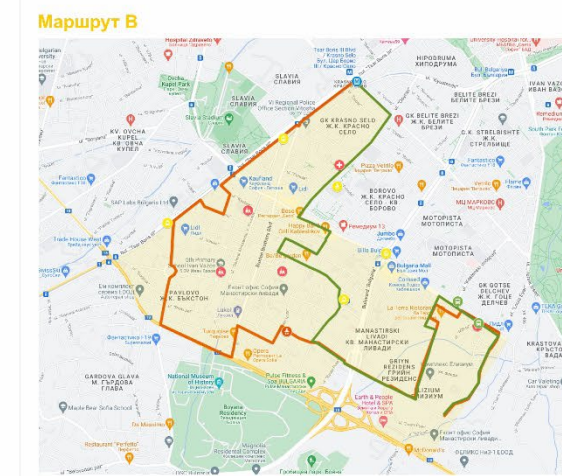
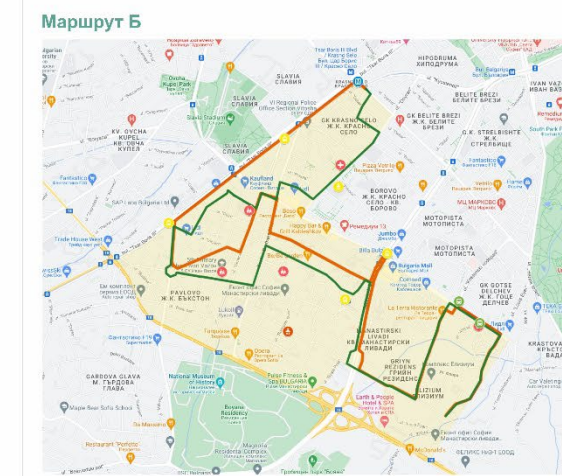
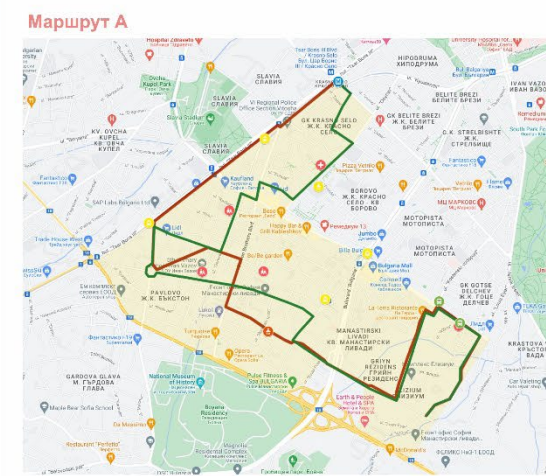
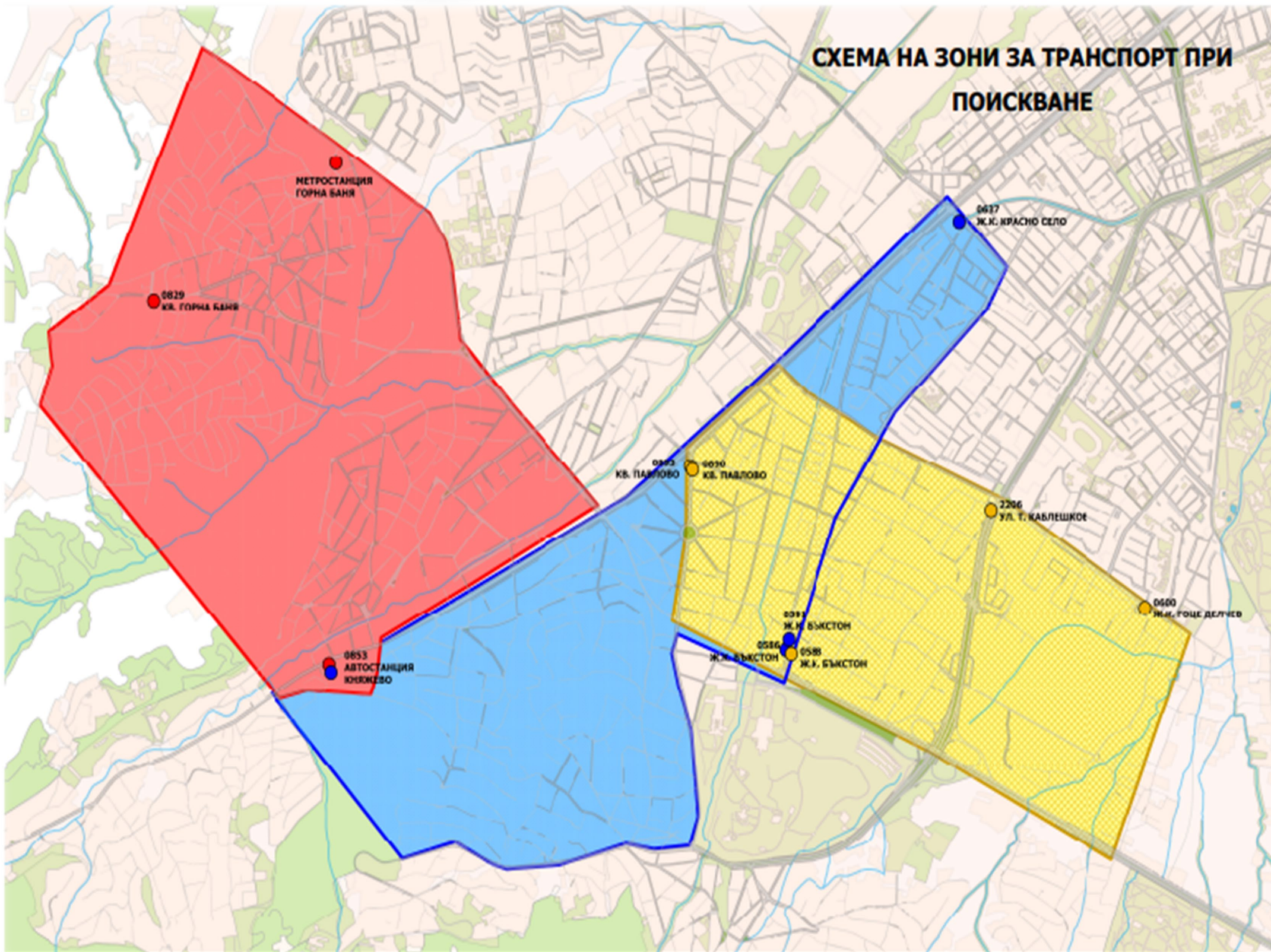
ИНОЕЪР - първият български проект, финансиран от инициативата "Иновативни дейности за градски развитие" (Urban Innovative Actions) на ЕС, която дава възможност на големите европейски градове да тестват иновативни, креативни, но и рискови решения на градски предизвикателства.

Проектът реализира мерки в тематичната област „качеството на въздуха“ и „иновативни решения за мобилност и зелено придвижване“, тества в реална среда нови за България и Европа транспортни услуги и решения пилотно в кварталите Манастирски ливади и Бъкстон, с които да даде на гражданите алтернативи за придвижване, да намали трафика от автомобили и да подобри качеството на въздуха.





# Зелен обществен транспорт при поискване







## *Зелени коридори:*

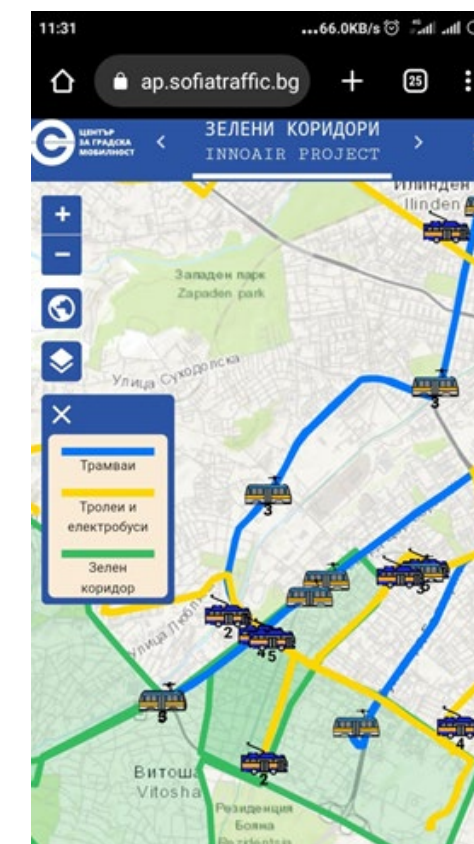
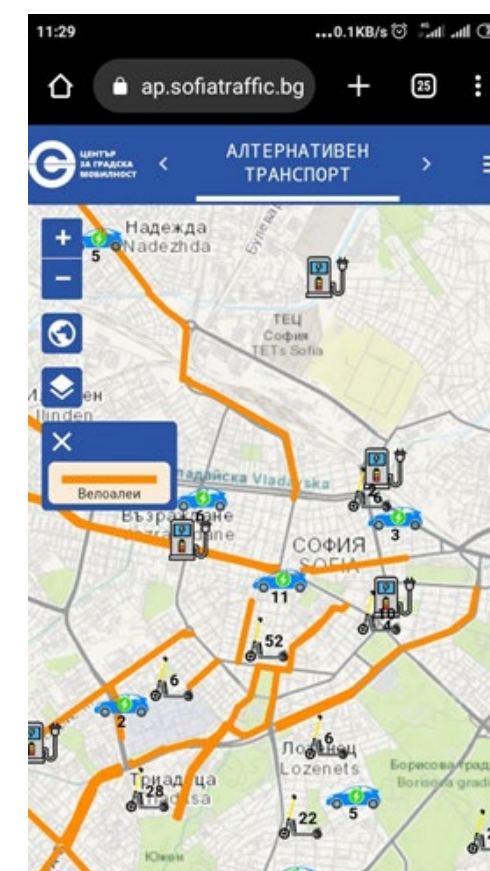
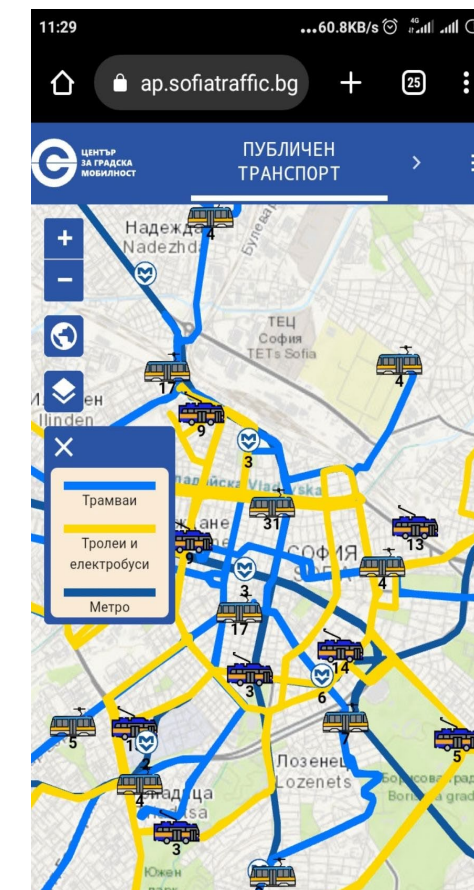
- *Участъци от транспортната мрежа в града, които осигуряват придвижване с транспорт с нулеви емисии*
- *Естествено продължение на новата услуга „транспорт при поискване“*
- *Компонент на проекта, предхождащ въвеждането на нискоемисионните зони и такса задръстване, който предоставя алтернатива на личния автомобил за придвижване в града и насърчава промяна в избора на придвижване.*



## Дигитална карта - информация в реално време

- Обществен транспорт
- Алтернативен транспорт
- Зелени коридори до центъра на града
- Зарядни станции за електромобили
- Ремонти в града

<https://livemap.sofiatraffic.bg/>





## **Мерки за промяна в избора на придвижване в града**

- *Нови превозни документи за обществения транспорт с възможност за прекачване в рамките на **30** минути и **60** минути. Възможност за закупуване на годишна карта на вноски. Карта за младежи до **26** години.*
- *Увеличаване на електрическите превозни средства в автобусния парк*
- *"Паркирай и пътувай". Зарядни станции за електромобили. Безплатно паркиране за електромобили в зоните за платено почасово паркиране*
- *Информация за текущите ремонти в града и улеснение на гражданите в избора им на придвижване*
- *Анкетни проучвания за поведението на пътниците на територията на Столична община и удовлетвореността от услугата на обществения транспорт*





## *Дигитално ръководство за разпространение:*

- *Възможности и насоки за развитие на зелените коридори в София*
- *Информирание и инициране на промени в поведението на гражданите*
- *Стимулиране на развитието на екологично-щадящите форми на транспорт – електрически, велосипеден и пешеходен*
- *Разпространение и реализация на зелени коридори и в други градове*



ВЪПРОСИ





ЦЕНТЪР  
ЗА ГРАДСКА  
МОБИЛНОСТ



**Благодаря  
за вниманието!**

Методи Аврамов  
„Център за градска мобилност“ ЕАД